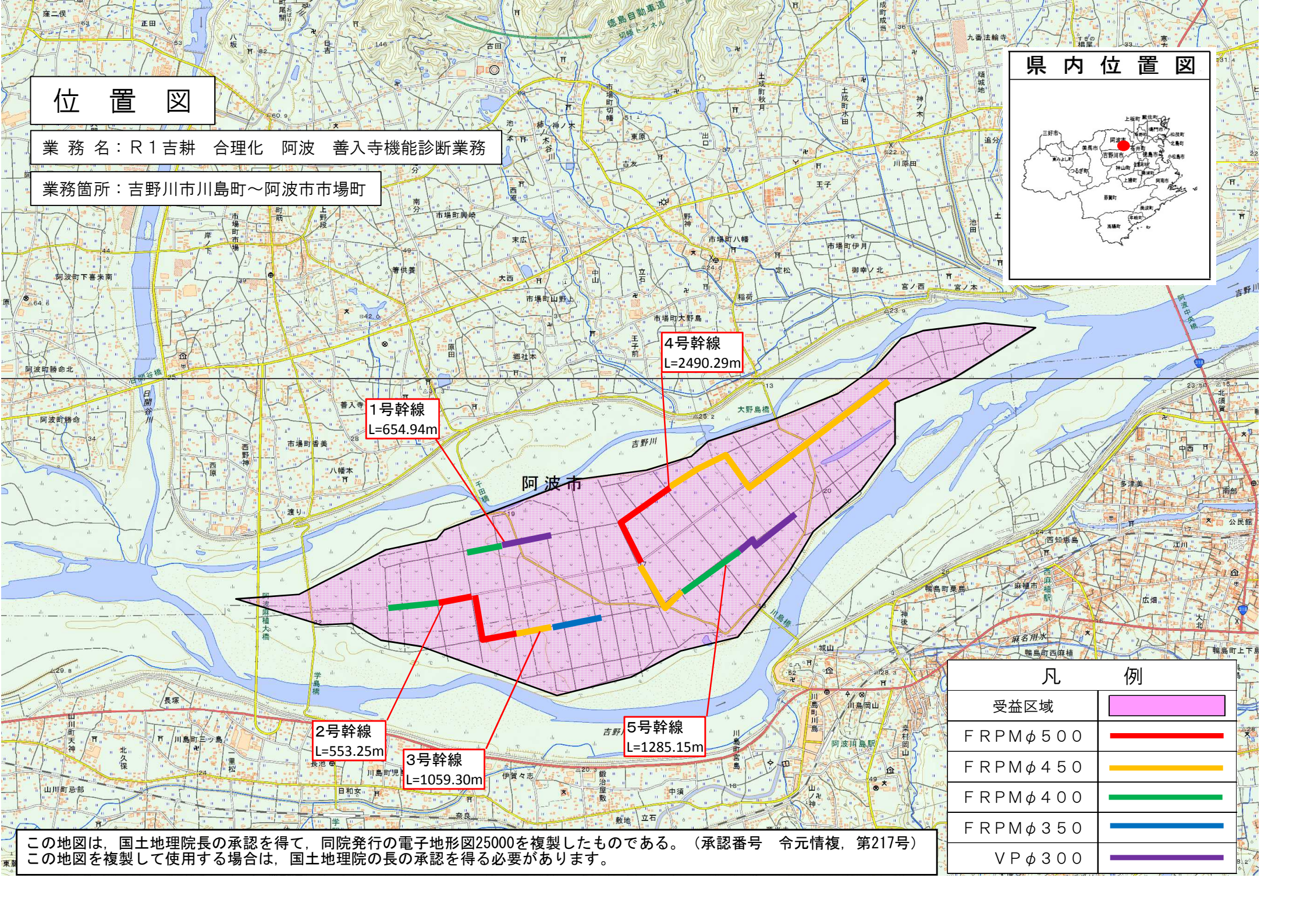


位置図

業務名：R1吉耕 合理化 阿波 善入寺機能診断業務





業務箇所：吉野川市川島町～阿波市市場町



県内位置図








凡 例	
受益区域	
FRPMφ500	
FRPMφ450	
FRPMφ400	
FRPMφ350	
VPφ300	

この地図は、国土地理院長の承認を得て、同院発行の電子地形図25000を複製したものである。(承認番号 令元情複, 第217号)
 この地図を複製して使用する場合は、国土地理院の長の承認を得る必要があります。

凡 例	
	平成29年度まで
	平成30年度施工
	平成31年度要求
	平成32年度以降

凡 例	
集水区域	
受益区域	

凡 例	
受益区域	
FRPMφ500	
FRPMφ450	
FRPMφ400	
FRPMφ350	
VPφ300	